














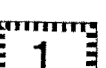


	<b>B</b>	3.1	zone di completamento edilizio
	<b>B</b>	3.2	zone di completamento urbano
	<b>B</b>	4	zone residenziali di ristrutturazione
	<b>C</b>	2.1	aree espansione edilizia (piani di lottiz.approvati)
	<b>C</b>	2.2	aree espansione edilizia
	<b>D</b>	5	zona alberghiera
	<b>D</b>	6	area portuale
	<b>E</b>	1	zone agricole speciali
	<b>E</b>	2	zone agricole produttive
	<b>E</b>	3	zone agricole di salvaguardia ambiente e/o paesaggistico
	<b>E</b>	4	verde privato
	<b>F</b>	2.1	attrezzature a livello di quartiere
	<b>F</b>	2.2	attrezzature a livello urbano
	<b>F</b>	2.3	verde attrezzato e parchi urbani
	<b>F</b>	2.4	attrezzature sportive
			perimetro comunale
			comparti di intervento unitario
			vincolo paesistico
			vincolo idrogeologico